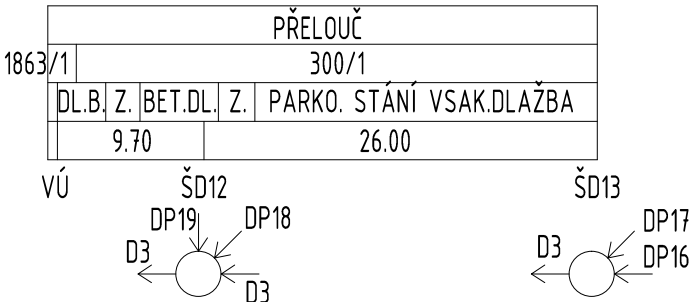


Rekonstrukce ulice Sportovní v Přelouči

PODÉLNÝ PROFIL D3

KATASTRÁLNÍ ÚZEMÍ
PARCELNÍ ČÍSLO
DRUH POVRCHU
VZDÁLENOST ŠACHET
OZNAČENÍ ŠACHET

SMĚROVÉ ŘEŠENÍ



M 1:500/1:100

DEŠŤOVÁ STOKA
"D3"

HLOUBKA VÝKOPU

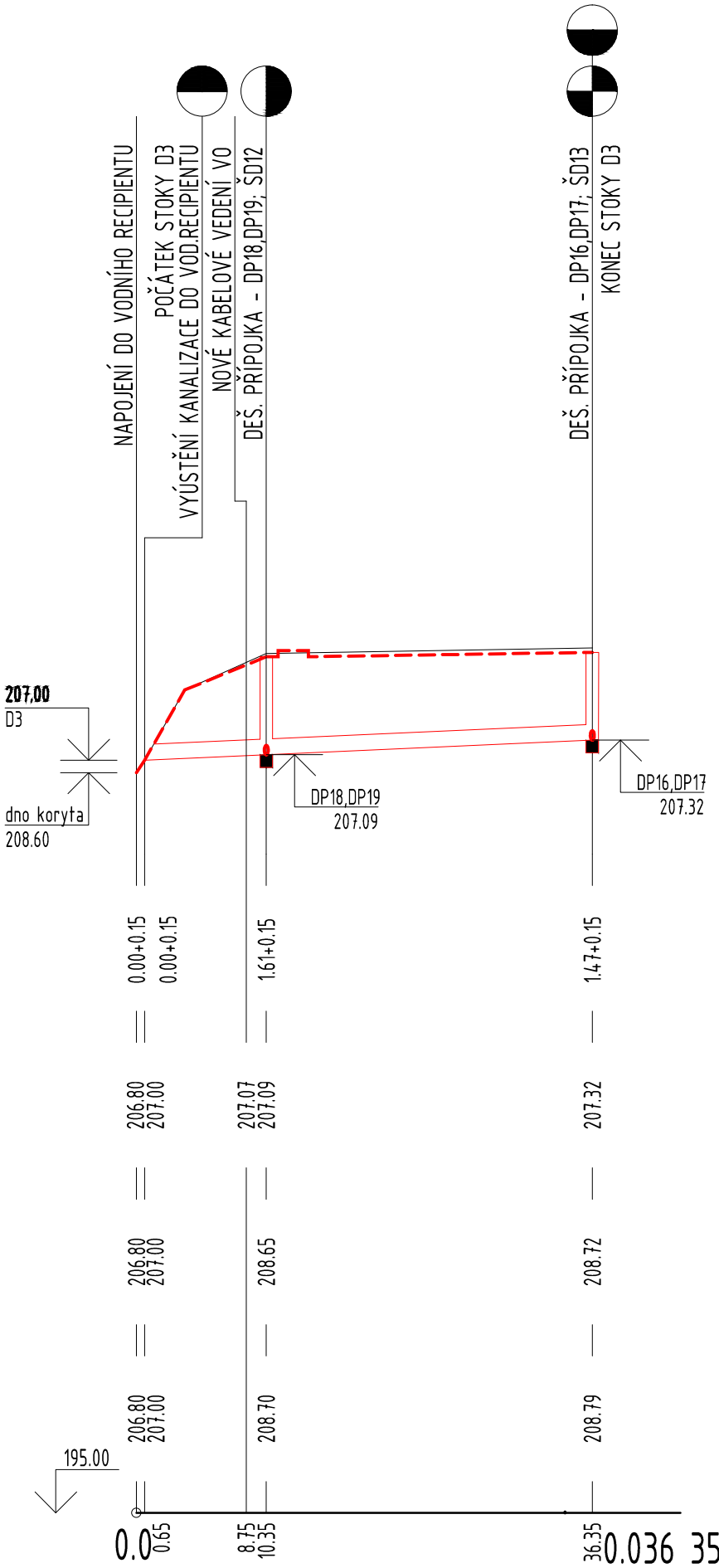
DNO POTRUBÍ

UPRAVENÝ TERÉN
(KÓTA POKLOPU)

STÁVAJÍCÍ TERÉN / HTÚ

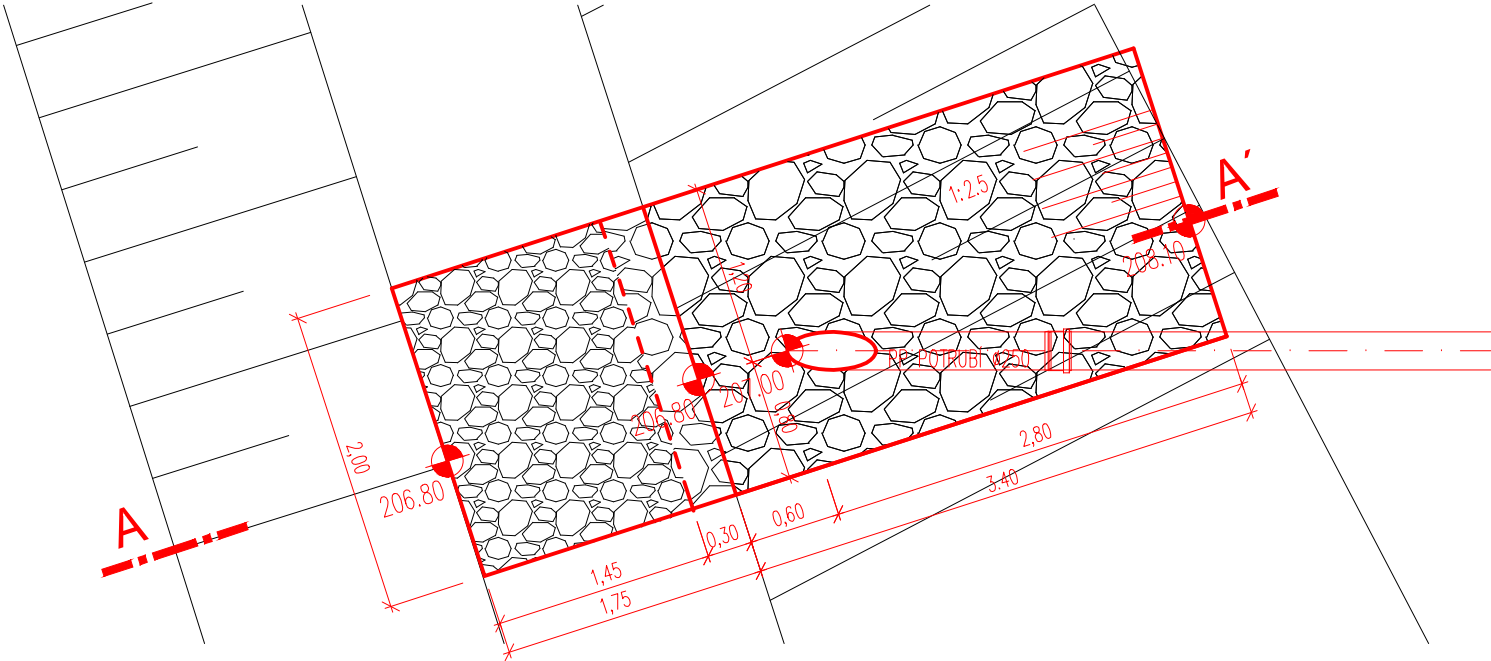
SROVNÁVACÍ ROVINA
STANIČENÍ V [km , m]

PROFIL [mm] - MATERIAL - DÉLKA [m]
SKLON [%] - DÉLKA [m]
Q,v - KAPACITNÍ

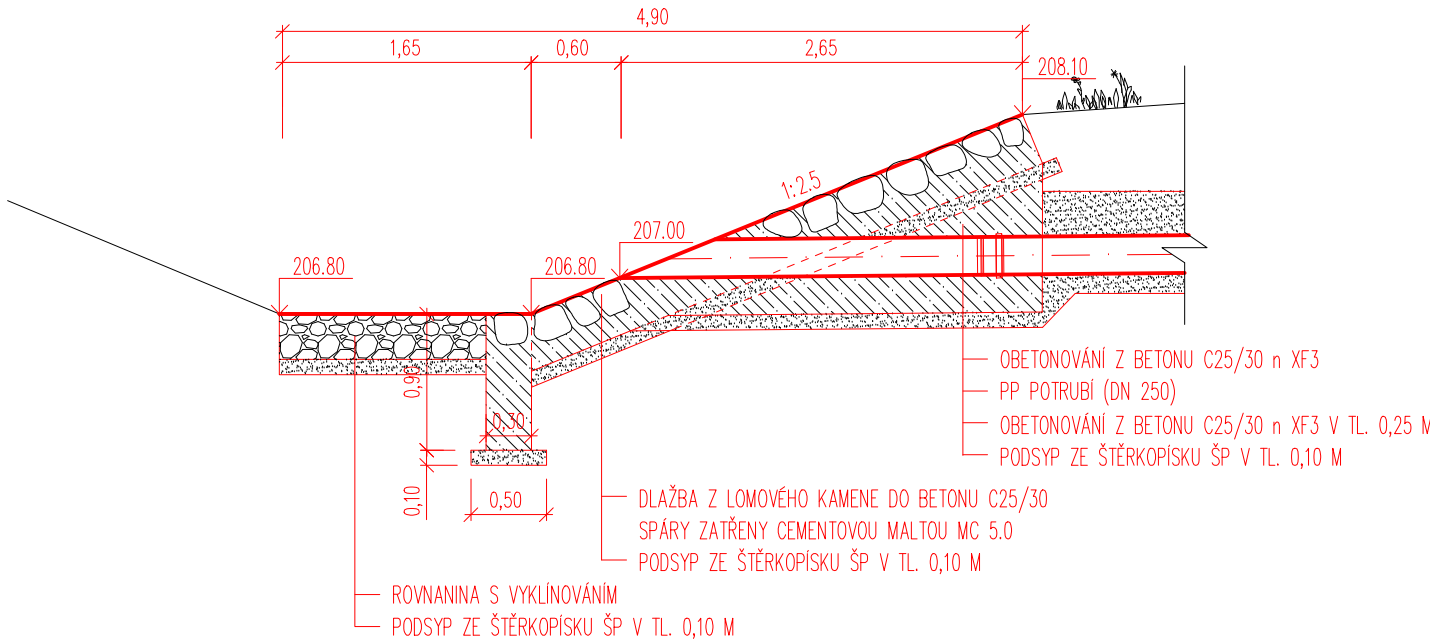


Ø250	Ø250/285 PP (KORUG.) SN12	35.70 m	
9.0‰	9.70m	9.0‰	26.00 m
	52.85 l/s	1.44 m/s	
	52.85 l/s-1.44 m/s		
	BŘEH		

PŮDORYS
VÝÚSTNÍHO OBJEKTU



ŘEZ A - A'
VÝÚSTNÍHO OBJEKTU



LEGENDA POVRCHŮ:

- BETON C25/30
VIZ. VÝKRESOVÁ ČÁST
- DLAŽBA Z LOMOVÉHO KAMENE DO BETONU C25/30
SPÁRY ZATŘENY CEMENTOVOU MALTOU MC 5.0
- ROVNANINA
ROVNANINA S VYKLINOVÁNÍM
- PODSYP
ZE ŠTĚRKOPISKU

POZNÁMKA:

DIMENZE, MATERIÁL NAPOJOVACÍHO POTRUBÍ, VÝŠKY NAPOJOVACÍCH BODŮ BUDOU OVĚŘENY PŘED VÝSTAVBOU KOPANÝMI SONDAMI.

LEGENDA:

- NAVRŽENÉ POTRUBÍ
- STÁVAJÍCÍ TERÉN
- NAVRŽENÝ TERÉN

SOURADNICOVÝ SYSTÉM: JTSK	VÝŠKOVÝ SYSTÉM: BALT p.v.	10/2023
Index	Změna			Datum
Vypracoval Sedliská L., DiS.	Kontroloval Ing. Kolář M.	VDI PROJEKT s.r.o. vodo hospodářská a dopravní infrastruktura K Bořiči 1453/6, 101 00 Praha 10		
Zodpovědný projektant Ing. Kolář M.	Hlavní inženýr projektu Ing. Kolář M.			
Akce Rekonstrukce ulice Sportovní v Přelouči		Investor Město Přelouč Československé armády 1665, 53533 Přelouč		
Objekt SO 301 Dešťová kanalizace		Město / Obec Přelouč	Kraj Pardubický	
Profese Vodohospodářské stavby		Technická zpráva D.1.3.1	Formát 6x4	
Název přílohy		Slupeň DUSP+PDPS	Měřítko 1:500/100	
		Číslo zakázky 43/23	Paré	
PODÉLNÝ PROFIL D3		Číslo přílohy D.3.3.2		